

Néhány jótanács kerékpárosok-
nak: A menetrend szerinti sze-
mélyszállító vonatok többségén
külön viteldíj megfizetése elle-
nében az utas magával viheti ke-
rékpárját. ■ Az emblémával meg-
jelölt vonatok kerékpárszállító
kocsit továbbítanak, ha ezt a je-
lölést nem találjuk, akkor a sze-
relvény első és utolsó 2. osztá-

lyu kocsijában a kijelölt helyeken
- kocsitípustól függően - mega-
dott számú kerékpárt szállítha-
tunk. ■ Ha csoportosan utazunk,
akkor a tervezett indulás előtt
legkésőbb 1 héttel jelentsük be
igényünket bármely MÁV állomá-
sán. Ha további információra
van szüksége, keresse a Szombathelyi Turisztikai Irodát
(Szombathely, Király u. 11.
Tel/fax: 94/ 341-810).





Felelős kiadó: Grünwald Stefánia ■ Írta és szerkesztette: Lóránth
Krisztina és Patkás Anikó ■ Grafika: Yellow Design ■ Fotók: Németh
József, Váradi Gábor ■ Nyomda: Linea Nyomda Szombathely ■ A
kiadvány az IKJM Turisztikai Célelőirányzat támogatásával jött létre.

SZOMBATHELY


A zöld város





A kerékpáros turista számára külön előny, hogy szintén itt található a kemping, amely a sátorhelyek mellett komfortos faházakkal, étkezési, sportolási lehetőségekkel várja vendégeit. ■ Aki pedig kulturális élményeket keres, a Vasi Múzeumfaluban hagyományőrző programok keretében megismerkedhet a régi falusi élet szokásával. ■ Ha a Csónakázó-tavat és környékét már körbejártuk, érdemes ellátogatni az Oladi Kilátóba, ahonnan megsodálhatjuk a várost felülnézetből. A kilátótornyot a Szépitő Egyesület létesítette a koráb-

bi fakilátó helyett 1935-ben. ■ Ezután tovább kerekeshetünk a Károlyi Kelemen utcán az Ezredévi park felé. A parkot a Millennium emlékére alakították ki. Területe eredetileg jóval nagyobb volt, a mai termálfürdő egy része is hozzá tartozott. Az Ezredévi Parkot 1996-ban a millicentenárium tiszteletére varázsolták újjá. A park kellemes sétányain sétálva, padjain megpihelve a Parkerdő felé folytathatjuk utunkat. ■ A 4 km-es, dimbes-dombos útszakasz megtétele után nekiállhatunk rőzsét gyűjteni egy kis szabadtéri főzőcskézéshez, vagy



az erdei tornapályán próbára tehetjük fizikai teljesítőképességünket. ■ Visszaérve a városba előbb az 1970-ben elkészült egykori Felszabadulási Emlékmű (amely sokáig Szombathely jelképe volt) árnyékából csodálhatjuk meg a panorámát, majd a lankás lejtőn leereszkedve a Szent-István parkhoz jutunk. Az első királyunkról elnevezett díszkerter a Szépitő Egyesület hozta létre a XIX. század végén. A parkot 1997-ben felújították és Szent-István napján adták át a pihenni vágyóknak. ■ A kisforgalmú Kálvária utcán, majd az Operint utcán keresztül a városközpontba érünk, ahol a város fontos építészeti, történelmi emlékhelyei egymástól pár lépés távolságra találhatóak (Megyeháza, Püspöki

Palota, Székesegyház, Romkert, Eölbéi-ház, Fő tér, Iseum, Zsinagóga, Szent Erzsébet templom, Szent Márton templom). ■ Szombathely szerencsés, mert belvárosában is nagy kiterjedésű parkokat találunk. A közelmúltban felújított Gayer parkot és a több száz éves gesztenye- és tölgyfákkal övezett Brenner parkot a lassan csordogáló Gyöngyös patak fűzi össze. A Brenner park déli részén épült fel Szombathely második víztornya. ■ A várost északi irányban elhagyva érdemes még betekinteni a természetvédelmi területé nyílnított Kámoni Arborétumba, amely különösen májusban, a rododendronok virágzásakor páratlan szépségű.





Szombathely nagy hangsúlyt fordít a parkok és zöldövezetek gondozására, virágosítására; zöld felületeinek nagysága 160 hektár. Jelentős területűek történelmi parkjaink (Brenner, Gayer, Szent István, Ezredévi, Pelikán) és nevezetes fasoraink, melyek nagy mértékben hozzájárulnak a változatos, ugyanakkor harmonikus városkép megteremtéséhez. A természeti szépségek, a hűs lombokkal övezett romantikus sétányok páratlan hangulatát a tiszta, egészséges levegő, a csend, s a nyugalom teszi teljessé. ■ A megyeszékhelyen több különleges fát találunk. Magyar-

országon is ritkaságszámba megy a Paragvári utat övező fekete fenyősor (*Pinus nigra*) és a Semmelweis utca japán liliofmasora (*Magnolia kobus*). ■ A várost nemcsak gyalogszerrel nézhetjük meg, hanem két keréken is, a jól kiépített kerékpárutakon könnyedén eljuthatunk kitűzött úticélunkhoz. ■ Városnéző túránkat Szombathely „Central Parkjában” a Csónakázó - tó környékén kezdjük. A nagy kiterjedésű természeti park a város legkedveltebb pi-



henőövezete. ■ A Csónakázó-tó ideális kikapcsolódási hely a természeti környezetben sportolni, kocogni vágyóknak és nem utolsósorban a horgászok népes táborának. A tavat téglagyári gödörből alakították ki 1961 és 1965 között; északnyugati részén

Uszoda országosan is elismert versenyszuda óriáscsúszdával, szaunával, gyógyvizes medencével. ■ A Strandfürdő az ország legnagyobb területű szabadterei medencéjével rendelkezik, amely szintén kedvelt célpont. A fürdő területén minigolfpálya, strandröplabda-kosárlabda pályák, focipályák várják az ide látogató vendégeket, novembertől pedig műjégpálya működik.



