

Vulkán fürdő és a Ság hegy



## VULKÁN

### Gyógy- és Élményfürdő

A Ság hegy lábánál lévő fürdő egész évben színvonalas szolgáltatásokkal várja a pihenni, sportolni és gyógyulni vágyókat.

Az 1.200 méteres mélységből nyert, **fürdésre alkalmas, elismert gyógyvíz** oldott anyagokban (főleg nátrium-hidrogén-karbonátban) gazdag és ideális mozgásszervi panaszok kezelésére.

A hatsávós, **25 méteres úszómedencén** (25–27 °C) kívül jelenleg egy 160 m<sup>2</sup> vízfelszín **melegvízes „ülőpados kiúszós medence”** (36–37 °C), **gyógyvízes medence** (33–34 °C) és „**tanmedence**” (30 °C) áll a vendégek rendelkezésére.

A nyári hónapokban a medencék egy kültéri (160 m<sup>2</sup>-es) **kisgyermek-pancsolóval**, egy 560 m<sup>2</sup>-es, **élményelemekkel felszerelt melegvízes medencével** és egy kültéri **gyermek csúszda-medencével** bővülnek.

**További szolgáltatások:** szauna; gőzkabin; masszázs; fodrászat; kozmetika és bőfé, strandröplabda...

A fürdő 9 féle **fürdőgyógyászati kezelése** TB támogatással is igénybe vehető!

Üdülési csekk és egészségpénztári kártya elfogadó hely!

\* [www.vulkanfurdo.hu](http://www.vulkanfurdo.hu) \* tel.: 95/525-070 \*



Élménymedence



Bébi pancsoló



Gyógyvízes medence



Szauna



Úszómedence



Termálmedence

### KÖZÉRDEKŰ INFORMÁCIÓK

- » **Polgármesteri Hivatal:** Szentháromság tér 1. • Tel.: 95/525-810
- » **Rendőrség:** Koptik Odó utca 7. • Tel.: 95/420-073
- » **Gyógyszertárak:** Sági utca 3. (95/420-333), Kossuth u. 12. (95/420-169), Széchenyi út 3. (95/420-018)
- » **Kórház:** Nagy Sándor tér 3. • Tel.: 95/420-004, 95/525-600
- » **Rendelőintézet:** Kossuth L. utca 5. • Tel.: 95/420-431
- » **Orvosi éjszakai ügyelet:** • Tel.: 95/423-742
- » **Kemenesaljai Művelődési Központ és Könyvtár:** Dr. Géfin Lajos tér 1. • Tel.: 95/779-301, 95/779-302
- » **Posta:** Dr. Géfin Lajos tér 14. • Tel.: 95/521-028, 95/420-050
- » **Katolikus Templom:** Szentháromság tér • Tel.: 95/420-135
- » **Evangelikus Templom:** Ostffy tér 4. • Tel.: 95/420-058
- » **Vasútállomás:** Szabadság tér 1–2. • Tel.: 95/423-317, 95/176-214 95/420-126
- » **Vulkán Gyógy- és Élményfürdő:** Sport utca 8. • Tel.: 95/525-070
- » **Tourinform Iroda:** Sport utca 8. • Tel.: 95/423-940

46/09

### SZÁLLÁSLEHETŐSÉGEK:

- » **Vasvirág Hotel:** Sági út 56. • Tel.: 95/424-125
- » **Sághegy Fogadó:** Ság hegy • Tel.: 95/420-104
- » **Krisztina Csárda:** Ság Hegy • Tel.: 95/423-179
- » **Bedy Apartman:** Dózsa György u. 17. • Tel.: 95/420-650, 20/947-3470
- » **Sulyokné Reicz Magdolna:** Bercsényi u. 4. • Tel.: 95/421-409, 70/319-1562
- » **Panoráma Vendégház:** Ság hegy • Tel.: 30/250-2433
- » **Rozmán Vendégház:** Izsákfa út 46. • Tel.: 30/2026-560
- » **Szendrey Vendégház:** Akácfa u. 4. • Tel.: 95/421-472, 70/508-1576
- » **Skríba Pince:** Ság hegy • Tel.: 95/421-422
- » **Sághegy Vendégház:** Eötvös u. 11. • Tel.: 95/422-172, 70/319-2996
- » **Nagy Péter családi háza:** Dózsa György u. 33. • Tel.: 70/525-3503
- » **Holstein Fogadó:** Temesvár u. 5. • Tel.: 95/422-501

### LÁTNIVALÓK:

- Celldömölk:** Romtemplom; Római Katolikus Kegyetemplom; Kálvária; Mozdonykanzen...
- Ság hegy:** Sághegyi Múzeum; Trianoni Emlékkereszt; Eötvös Inga; Eötvös Emlékoszlop
- Sitke:** Kálvária-templom
- Ostffyasszonyfa:** Petőfi Emlékszoba; Petőfi Szobor; Hadifogoly-temető; Pannónia-Ring
- Csöngye:** Weöres Sándor Emlékház
- Egyházashetye:** Berzsényi Dániel Szülőház
- Duka:** Dukai Takách Judit Kripta és Kúria



## CELLDÖMÖLK



**tourinform**  
Turista információ - Tourist Information

# CELLDÖMÖLK

## KEMENESALJA

### SÁG HEGY

## VULKÁN FÜRDŐ



Székelykapu



Mozdonyszkenzen



## CELLDÖMÖLK

A ma mintegy **12 ezres település**, **Kemenesalja központja** több mint 750 éves múltra tekint vissza.

A város nyugati határában még ma is megtekinthetők egy – a XII. században – **román stílusban épült apátsági templom maradványai**.


A XIII. században a településen bencés apátságot hoztak létre, mely a XVI. századra híres búcsújáráhelyjé vált. 1747-48-ban építették a **Szűz Mária R. K. Templomot**, majd 1755-ban a **Kálváriát**, melynek átadásával teljessé válhatott a búcsújáráhely. Koptik Odó apát a templom **„Csodatévő Kegyszobra”** számára külön kápolnát építtetett és a sekrestye felett **Kincstárat** hozatott létre.

A kegytemplom mellett található bencés apátsági épületben ma a Polgármesteri Hivatal működik.

A templom mögött áll az 1755-ben épült Kálvária, a templom melletti téren pedig az 1836-ban elkészült **Szentháromság-szobor** található.

A város **kiemelkedő rendezvényei**: • a szeptember 12-hez – Mária naphoz – köthető **búcsú**; • az ősszel megrendezésre kerülő **Sághegyi Szüreti Napok**; • a májusi **Kráterhangverseny** a Ság hegyen; • a **Színházi Találkozó és Fesztivál** a Soltis Lajos Színház szervezésében; • a **Kemenesaljai Művészeti Fesztivál**; • a zeneiskolai **Kórustalálkozó**; • a **Nemzetközi Vulkán-footballfesztivál**; • valamint a településrészek önálló rendezvényei: az **Alsósági Tavasz Napok** és az **Izsákfai Falunap**.

Evangelikus templom




Szüreti felvonulás



Kincstár



Kálvária



Romtemplom



Szűz Mária R. K. Templom



Dukai Takách Judit (Duka)



Karnevál (Celldömölk)



Berzsényi Emlékház (Egyházashetye)



Kápolna-templom (Sítke)




Repülőtér (Tokorcs)



Pannónia-ring (Ostffyasszonyfa)



Berzsényi Kastély (Kemenessömjén)



Ostffyasszonyfa



Weöres Sándor Emlékház (Csöngé)



## KEMENESALJA Celldömölki Kistérség

Kemenesalja – **Celldömölköt és további 27 települést** magába foglaló kistérség – természeti- és művelődéstörténeti értékekben gazdag, mintegy 474 km<sup>2</sup>-nyi terület Vas megye délkeleti részén.

Egyházashetyén született, **Berzsényi Dániel**. Duka az első költőnők egyikének, **Dukai Takách Judit**nak őrzi az emlékét. **Petőfi Sándor** egy ideig Ostffyasszonyfán lakott, de Csöngéhez is több szállal kötődik. Csöngén töltötte életének jelentős szakaszát **Weöres Sándor** is.

A vidék turisztikai értékei közül a **Ság hegy**, a **termálfürdők** (Celldömölk, Mesteri, Borgáta), a **celldömölki búcsújárá-helyek** (Szűz Mária R. K. Templom és a Kálvária épülete) a **Romtemplom**, a **Mozdonyszkenzen**, a **tokorcsi repülőtér**, az ostffyasszonyfai **Pannónia Ring**, a **Hadifogolytemető**, a sítkei **Kápolnatemplom**, valamint a **Sághegyi Múzeum** emelkedik ki.

A környék kedvelt a túrázók és a kerékpárbarátok körében. A hosszabb-rövidebb túraútvonalak a kezdő- és a haladó túrázók minden igényét kielégítik.

## SÁG HEGY

Kemenesalja ékköve a közel 5 millió éves, 279 méter magas bazaltvulkán, a Ság hegy, melynek jelentős része ma már **tájvédelmi körzet**.

A Ság – látványosság szempontjából – legfontosabb értékét a bányászat hozta létre, melynek következtében betekintést nyerhetünk a hegy belsejébe és bemutathatóvá vált a hegy mozgalmas geológiai története.

A kiépített **madártani-, illetve geológiai tanösvény** mellett a **Ság-hegyi Múzeum** gazdag gyűjteményanyaga nyújt segítséget a táj természeti, történelmi és kulturális értékeinek megismeréséhez.

A hegy tetején magasodik a **Trianoni-Emlékereszt**, melyet 1934-ben adakozásból állított a helyi lakosság az 1920-as békeszerződések emlékére.

1891-ben **Eötvös Lóránd** a hegy területén folytatta geodéziai kutatásait a (később) róla elnevezett ingával. Kutatásainak jelentőségét ma **emlékoszlop** hirdeti.

A **Somlói Történelmi Borvidék** részét képezi hegyünk, ahol a szőlőművelés ősidők óta meghatározója a vidék arculatának.



Ság hegyi pince



Eötvösinga



Ság hegyi bor



Trianoni emlékereszt



Kráterhangverseny



Filmforgatás



Bazalt sziklafal

A Ság hegy növényvilága

