


LÁTNIVALÓK A KŐSZEG-HEGYALJÁN:

A túraútvonalak mentén a természeti és épített környezet megannyi érdekességével találkozhatunk. **Hétforrás (424 m):** 7 bő ágban fakadó forrás, 1896-ban a millennium esztendejében nevezték el a hét magyar vezérről.

Óház-tető (609 m): A tetőn állt egykor a Felsővár, mely a Kőszeg nevet viselte. A későbbiekben elhagyott és lerombolt ház helyére 1896-ban a millennium idején kőtornyot építettek, de ez 1917-ben leomlott. A honfoglalás 1100. évfordulójára az Óház kilátót újból felépítették. **Stájerházak:** A Mária Terézia idején idetelepített stájer erdészek lakóházai. Ma erdészeti múzeum.

Hörmann-forrás: Nevét a monda szerint Hörmann Mihály várnagyról kapta, aki 1621-ben II. Ferdinánd hadai elől mielőtt elmenekült, a löport felrobbantotta. Menekülés közben elfogták és a forrás táján május 27-én kivégezték. **Irottkő (883 m):** A Dunántúl legmagasabb csúcsa, régi magyar neve Szálkó. Nevét az osztrák oldalon álló magányos sziklába vésett monogramról kapta (C.B. – utalva a terület földesurára).

Kalaposkő: Egy érdekes réteges csillámpala és fillitképződmény, mely kalap alakjáról nyerte nevét. Egy vonalban több ilyen szikla sorakozik, melynek réteges képződése a kalap vagy gomba alakjához hasonló, amennyiben felfele szélesülve, karimászerűen előreugró sziklakalappal fejeződik be. **Széleskő:** a Kalaposkőhöz hasonló képződmény, melyről a Sötétvölgyre, a Szent Vidre és a lapályra szép kilátás nyílik.



Turisztikai információ:


Irottkő Natúrpark Információs Központ

Tourinform Kőszeg

Kőszeg, Jurisics tér 7. Tel.: 94/563-120, 563-121

E-mail: ine@matavnet.hu

Honlap: www.naturpark.hu



Írta: Pálffy József

Fotó: Székely Anikó, Német József

Grafika: Yellow Design

Nyomda: Yeloprint

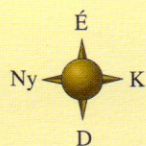
69/05



KŐSZEG-HEGYALJAI

SÉTÁK





TURISTAÚTVONALAK VELEMBŐL


- **Velem - Szent Vid - Velem**
 Velem: Avar Hotel (kék L, kék kör) 2km, 1 ó
- **Velem - Szent Vid - Hörmann forrás - Velem**
 Velem: Avar Hotel (kék L, kék kör) 6km, 2 ó
- **Velem - Szent Vid - Hörmann forrás - Stájer házak - Hétforrás - Kőszeg**
 Velem: Avar Hotel (kék L, kék kör, kék csik) 20km, 7 ó
- **Velem - Cák műemlékpincék, köfajtó - Velem**
 Velem, Rákóczi u. 52-54. közötti út (sárga csik) 6km, 2 ó
- **Velem - Cák - Pogányok**
 Velem, Rákóczi u. 52-54. közötti út (sárga csik) 5.5km, 1 ó 30 p
- **Velem - Cák - Pogányok - Kőszeg**
 Velem, Rákóczi u. 52-54. közötti út (sárga csik) 9km, 3 ó
- **Velem - Bozsok kastély - Velem**
 Velem, alsó autóbusszmegálló (kék kereszt) 8km, 2 ó
- **Velem - Eresztény major, Libanoni cédrus - Enikő forrás - Pogányok - Kőszeg**
 Velem: Avar Hotel (piros csik, piros kereszt) 12km, 5 ó
- **Velem - Eresztény major, Libanoni cédrus - Velem**
 Velem: Avar Hotel (piros csik) 3km, 2 ó
- **Velem - Irattkö - Velem**
 Velem, felső autóbusszmegálló (piros csik) 10km, 3 ó 30 p

	Szintvonal
	Patak; időszakos vízfolyás
	Szálerdő; nyílt terület
	Fiatalos, sűrű erdő; rét, legelő
	Gyümölcsös; szőlő
	Műút; közforgalom elől elzárt út
	Földút; kocsiút
	Út; ösvény; nyiladék
	Magas torony; épület; település
	Magasles; kereszt







KŐSZEG-HEGYALJAI SÉTÁK

Az öt községből – Bózsok, Cák, Kőszegszerdahely, Kőszegdoroszló, Velem – álló, a Kőszegi-hegység délkeleti lejtőjén húzódó tájegység a Kőszeg-hegyalja. A vidék éghajlata hűvös, de a hőmérsékleti viszonyok kiegyenlítették. A hegység környékét mint hazánk egyik legkiválóbb levegőjű, szubalpin klímájú, ideális üdülőhelyét tartják nyilván. Ez a terület 1997 óta natúrpark terület, mely annyit jelent, hogy a táj, a természet értékeire kiemelt figyelmet fordítanak, és mindezt a látogatók részére átadandó értékként kezelik. A natúrparkot a terület legmagasabb pontjáról – hasonlóan az ausztriai oldalhoz (Geschriebenstein Naturpark) – **Irottkő Natúrparknak** nevezték el.



A környék legismertebb községe **VELEM**. A falu felett emelkedik a **Szent Vid-hegy**, (568 m) Szent Vid-kápolnával (XIX. sz.) ahol ősi település nyomaira bukkantak. Igen jelentős volt a késő bronzkori fémművesség, ezt igazolja az itt talált arany diadém is (a Savaria Múzeumban – Szombathely látható). A Szent Vid-hegy lábánál húzódik meg a falu. Neve, Velem, szláv eredetű, jelentése: kedves, békés hely. Látnivalók: **Műemlék vízimalom**: Velem határában, a Szerdahelyi-patak mentén épült malmot 1568-ban említik először az oklevelek. Mai arculatát a század elején kapták; ipari műemlékként, páratlan természeti környezetével egyedülálló látnivaló. **Stirling-villa** – Alkotóház: a népi kismesterségeket mutatja be a fafaragóház, kovácsműhely, fazekasműhely, a népi játszópark. Az alkotóház évente visszatérő rendezvényei a Velemi búcsú (június 20.), Mesterségek ünnepe (augusztus 20.), a Gesztenyeünnep (október eleje), amelyek mind a táj népi hagyományait elevenítik fel.






BOZSOK község története és látnivalói a kastélyhoz kötődnek. **Sibrik-kastély:** A kastély reneszánsz eredetű, a XVI–XVII. században építették, ma szállóként működik. A kastély helyén római katonai őrhely állott, amely a Savariát ellátó vízvezetékre vigyázott. A kapuja feletti címerben levő latin írás magyarul: „Övd Uram az ide érkezőket”. 13 holdas ősparkjában növényi ritkaságok, angolpark, lovarda, tekepálya található.



Batthyány-kastélyrom: Az egykori kastélyban vendégeskedett 1698. IV. 15-én II. Rákóczi Ferenc, innen írta hitlevelét Esterházy Pál nádornak. Ugyancsak vendége volt a kastélynak 1813-ban Ferenc császár feleségével együtt. A kastély 1841-ben villámcsapás következtében égett le, azóta romjai láthatók csak.



CÁK: A déli fekvésű dombokon egykoron virágzott a szőlőkultúra. A dombokon gerendából épített, zsúptetős pincék húzódtak meg. Ezt a hangulatot őrzi a cáki pincesor, (XIX. sz.) melyben megtekinthetők a borászat segédeszközei, illetve egy bogárnárműhely felszerelése.

KÖSZEGSZERDAHELY: A falu nevezetessége a XIV. században épült katolikus templom, amit a XVIII. században barokk stílusúra építettek át.

KÖSZEGDOROSZLÓ: A katolikus templom alapjaiban a román kori templomok jellemzőit őrzi. 1975-ös tatarozáskor a homlokzatán XVI. századi, színes, geometrikus és ornamentális falfestés, a festett fríz több töredékét tárták fel, s ezek máig láthatók.

