

„Hegyekkel játszik az út...”

Gyalogos és kerékpáros túrák Oszkó környékén

Oszkóból kiindulva, illetve Oszkót érintve számos túraútvonal kínál lehetőséget a táj megismerésére. A barangolni vágyókat térképpel, útvonal javaslatokkal, és szükség szerint túravezetővel tudjuk segíteni a környék felfedezésében. Akik két keréken szeretnék bejárni dímbes-dombos vidékünket, azok mindemellett számíthatnak a Hegypásztor Kör 30 kerékpárral felszerelt kerékpárkölszöngjének szolgáltatásaira is.

GYALOGTÚRÁK

A kistérséget behálózzák a jelzett túraútvonalak. A látnivalókban gazdag természeti környezet, és a változatos táj alaposabb megismerését teszik lehetővé a szervezett túrák, amelyek közül kiemelkedik az országosan ismert, több száz résztvevőt vonzó **Hegyhát '20, Hegyhát '30, és Hegyhát '50** teljesítménytúra, amely minden év szeptemberének negyedik szombatján kerül megrendezésre. Hasonló hírnévnek örvend májusban a **Mindszenty emléktúra**. Ezekről a túrákról, valamint a „Hegyhát turistája” jelvénytulajdonos mozgalomról részletes felvilágosítással (térkép, szórólap és útvonal-leírások) szolgálunk az oszkói Közösségi Házban.

Ezen felül az alábbi túrák megtételét javasoljuk, amelyek kezdő- és befejező pontja az oszkói szőlőhegyen lévő Hegypásztor Erdei Iskola és Turistaszállás.

JELI TÚRA

A Hegypásztor pincéktől indulva a sárga négyszög jelzésen megyünk a sárga sáv jelzésig. Jobbra tartva végigmegyünk a dűlőúton a Szőlőhegy főbejáratánál lévő kereszttig (érintve a 300 éves védett tölgyfát és a hegyi kutat). Sárga jelzés vezet a hegy



Rhododendron



Ambrózy Migaazy István szobra

belseje fele, útközben szép zsúpfedeles pincéket láthatunk. Az utolsó pince után két irányban folytathatjuk utunkat: Egyenesen, nehezen járható jelzetlen úton a Katonák útjáig mehetünk a piros sáv jelzésig, ami egyenesen az arborétumba vezet. Ha a sárga jelzést választjuk, akkor jobbra kis erdő között vezet az utunk. A kavicsozott Borhordó útra érve balra megyünk tovább, ahol már a piros sáv jelzést is követhetjük (a két jelzés együtt halad az arborétum bejáratáig). Az Arborétumban, illetve környékén eltölthetjük a napot. A kertben nagy séta tehető, minden évszakban szép, de főleg májusban, a havasszépék (rhododendron) virágzásakor vonzza a legtöbb látogatót. A kerten kívül, jól járható út vezet a kert alapítójának, Ambrózy Migaazy Istvánnak a sírjához. Visszafele egy darabig együtt halad a piros és sárga sáv jelzésre, de most ne kanyarodjunk le a sárga jelzésre, hanem egyenesen menjünk tovább a Borhordó úton. Piros jelzésünk jobbra kanyarodik, mi a sárga négyszög jelzésen jutunk vissza szálláshelyünkre.

KERÉKPÁROS TÚRAJAVASLATOK



Egervár, várkastély

KEMENDI TÚRA

Oszkó – Pácsony (Magyar Lajos Kőfaragó) – **Gősfá** (templom, faragott oltár) – **Vasboldogasszony** (Mária mennybemenetele titulusú Római Katolikus templom, a főoltár a 17–18 századi barokk szobrászat egyik legszebb hazai emléke). – **Egervár** (Szent Katalin Római Katolikus Plébánia templom, vár – **Zalaszentlőrinc** (neolitikus lelőhely, középkori Fenticska vár romjai, Szentlőrinc templom) – **Zalaszentiván** (vasúti csomópont, neolitikus telepek, bronzkori bronzkincs és temetkezés, kelta karperec, Kisfaludi-hegy, sánccal erősített ókori földvár, késő bronzkori település maradványai, a nagyobb őskori várból alakították ki valószínűleg a 10. századi földvárat.) – **Kemendollár** (a várdombon késő bronzkori erősített telep romjai, szép kilátás.) – **Pókaszeptek** (neolitikus, rézkori és bronzkori telep, római kori sírok, feltárt népvándorlás kori temető) – **Pakod – Nagytilaj** (Szent Márton templom, szőlőhegyi kápolna, Baloghfának nevezett óriás gesztenyefa) – **Bérbaltavár** (ősállatok lelőhelye) – **Csehi** (szőlőhegy) – **Oszkó** (távolság: 60 km).

GÉBÁRTI TÚRA

Oszkó – Pácsony – Győrvár (faluház, templom) – **Hegyhátszentpéter** (Tájház) – **Petőmihályfa – Andrásfa** (templom, milleniumemlékpark.) – **Nagykutas – Kiskutas – Gébárti tó** (élmény- fürdő) – **Zalaegerszeg** (városnézés) – **Egervár** (Vár, Szent Katalin Római Katolikus plébánia) (országos főútvonal óvatosan közlekedni!) – **Győrvár – Pácsony – Oszkó** (távolság: 65 km).




DÖRÖSKEI TÚRA

Oszkó – Vasvár – Kismákfa (faluvégtől kék keresztjelzés) – **Nagymákfa** (turistaszállás) falu végétől földes úton a kék keresztjelzést követve – **Döröske** (tó) erdei út kék kereszt – **Döbörhegy** (régi szőlőhegyen szép pincék) – **Gersekarát** (nem megyünk be a faluba) – **Vasvár – Oszkó**. (távolság: kb. 36 km).

SZAJKI TÚRA

Oszkó (Hegypásztor pincék) – **Csehi – Bérbaltavár** (ősállatok bemutatóhelye, kiállító terem) – **Mikosszéplak** (turistaház) – **Szajki tavak** (fürdőzés) – visszafelé: **Mikosszéplak – Csehimindszent** (Mindszenty József bíboros szülőháza, a templomban Dorffmeister oltárkép, a faliképen Don Bosco, Kolbe atya, Teréz anya és a bíboros úr édesanyja képe látható. A mennyezeten Mindszenty bíboros mellképe Závory Zoltán készítette. A templom előtt a bíboros mellszobra Csíder Antal alkotása.) – **Csipkerek** (a templom üvegablakán többek között Mindszenty József képe is látható) – a 8-as főúton keresztül megyünk az úttal párhuzamosan egy erdei úton érkezünk **Kámba**, (templom, kastélypark, Ady utca 1. szám alatt Tausz István magánkápolnája, a faluban él Bodor Miklós festőművész) – **Jeli** felé vezető Katonák útján érünk vissza **Oszkóba** (távolság: 46 km).



Információ:

Turisztikai Szervező- és Információs Iroda

9825 Oszkó, Molnár Antal u. 4.

Telefon: +36 94/573-166, 573-167

E-mail: hegypasztor@oszko.hu

www.oszko.hu



A kiadvány a Phare CBC
Magyarország-Ausztria
Program támogatásával készült.

Szerkesztette:

Benke Tibor, Bozzai Nóra, Laki Edina
Linea Nyomda, Szombathely

SÁNC TÚRA

Oszkó – Olaszfa – Pácsony – Sánc – Vasvár – Oszkó



Vasvári sánc


A Hegypásztor pincéktől jobbra a hegyi úton induljunk el a hegy főbejáratánál lévő keresztig, majd balra földúton megyünk ki az országútra, ahol megtaláljuk a sárga sáv jelzést a patak mellett.

Az Agghegy domb alján a Sió patak mellett, nehezen járható úton Alsó–Oszkó érintésével érhetünk el Olaszfára. Olaszfától sajnos műúton kell megközelítenünk Pácsony vasútállomást. Pácsony vasútállomástól egy ideig együtt halad a zöld sáv a piros kereszt jelzéssel. Átkelve a vasúti átjárón, a Pácsonyi szőlőhegy mellett jobbra a 74-es számú főútvonalhoz érünk. Átmegyünk a 74-es úton (Vigyázzunk nagy a forgalom!) előbb rövid szakaszon betonút, majd szép erdei út következik. Félúton az erdőben balra halomsírok láthatók. Az erdei út végén az elágazásnál utunk balra vezet a vadkerítés mellett. Ha egyenesen megyünk a kisdombon felfele pár száz lépés után elérhetjük a „Vasvári sáncot” Ha ezt a kitérőt nem választjuk, akkor a piros kereszt jelzést kell követni. A jobboldali vadkerítés végénél balra az állén kell haladnunk felfele. Itt a kerítés a baloldalunkon van, majd kitaposott úthoz érünk. Jobbra vezet utunk, itt már a sánc mellett haladunk, a Vaskapuig gyalogolunk. Képzett tanösvény található, padok, WC, valamint a Vaskapu rekonstruált változatát nézhetjük meg. A piros kereszt jelzés balra a Rumi féle erdészházhoz vezet. Jobbra a zöld romjelzésen haladva a Volán telepnél a zöld sáv jelzéssel találkozhatunk. Jobbra a jelzés a pácsonyi szőlőhegy felé vezet. Balra haladva Vasvárra érkezünk. A buszpályaudvaron fejezhetjük be a túrát. Vasvárról kétféle módon térhetünk vissza Oszkóba, gyalogosan a tájház túra Vasvárról induló útvonalán (kb. 16 km), vagy autóbusszal.

(A túra hossza: Oszkó – Olaszfa – Pácsony vasútállomás 7 km, Pácsony vasútállomás – Vaskapu kb. 5 km, Vaskapu – Vasvár buszpályaudvar 2 km.)

ÚJLAKI TÚRA

Oszkó – Alsóújlak – Oszkó



Alsóújlak, temetői kápolna

Oszkó Molnár Antal utcából indul a túra, elme gyünk a Katonák útjáig a piros sáv jelzésen, balra fordulva Vasvár felé. A volt oszkói vasútállomásnál aszfaltúton haladunk jobbra a telefonfülkéig, onnét pedig jobbra a piros rom jelzésen haladunk tovább Alsóújlakra, ahová a szőlőhegyen keresztül érkezünk, a Szent Péter és Pál tiszteletére szentelt románkori Kápolnához. Alsóújlaki látnivalók: temetői kápolna, Varga Károly szabad állattartásos gazdasága, a falusi templom sekrestyébe Mindszenty József bíboros üvegablak ábrázolása. A Wagner panzióba, étkezésre, szállásra és lovaglásra van lehetőség. Azon az útvonalon, melyen jöttünk, vagy autóbusszal Vasváron keresztül térhetünk vissza Oszkóba. (A túra hossza: kb. 14-16 km.)

KERÉKPÁROS TÚRAJAVASLATOK

JELI TÚRA



Hegypásztor pincék (Csehi felé balra, majd megint balra a kavicsozott Borhordó úton végig a Jeli arborétumig) – Jeli Arborétum – majd a kert melletti földes Katonák útján a volt oszkói vasútállomáshoz vezető útig. Itt balra fordulva Oszkó felé vezető országútig megyünk. Jobbra fordulva Vasvárra érkezünk. (városnézés, Szentkút, strand)

Visszafele a Vasvár – Pácsony – Oszkó útvonalat érdemes követni. (Távolság: 20 km.)

SAJJKI TÚRA

Oszkó – Csehimindszent – Szajki tavak – Mikosszéplak – Oszkó

A Hegypásztor pincéktől a sárga négyszög jelzésen a Borhordó útig megyünk, majd egyenesen tovább, a piros sáv jelzésen. Az erdő között vezet út elhalad a csehi szőlőhegy közelében, majd a

Csehimindszenti szőlőhegyet érintve visz tovább. Nézzünk körül a hegyen, ahol szép gesztenyefákat láthatunk, és gyönyörű kilátás nyílik a Ság hegyre, Sümegre. A jelzésen továbbmenve a falu templomáig jutunk. A templom előtti téren Mindszenty József bíboros, hercegprímás szobra látható (Csider Antal alkotása). A templomban Dorfmeister ol-tárkép, emléktábla és a mennyezetben Mindszenty bíboros arcképe látható. Szülőházát a Fő utca 34. szám alatt találjuk, falán emléktáblával.

Utunkat a templom mellett elhaladva folytathatjuk, s egy rövid országúti szakaszt megtéve a piros sáv jelzés balra földútra tér. (A piros négyszöget követve a Mikosszéplaki turistaházhoz érkezünk.) Ezt követve a Szajki tavakhoz jutunk, elérve az országos kék túra útvonalát. A tónál horgászatra, strandolásra és étkezésre is van lehetőség. Szajkjról visszafelé a kék négyszög jelzésen a mikosszéplaki turistaházhoz gyalogolhatunk, ahonnan az esti órákban autóbusszal utazhatunk Oszkóig, (a hegy előtt kell leszállni a buszról) vagy visszagyalogolhatunk azon az úton is, amelyiken érkezünk.

(A túra hossza: Oszkó szőlőhegy – Csehimindszent: 3,5 km, Csehimindszent – Szajki tavak: 10 km, Csehimindszent – Mikosszéplak: 1,6 km, Szajki tavak – Mikosszéplak: 4,2 km.)



Hegyhátszentpéter, tájház

TÁJHÁZ TÚRA

Oszkó – Olaszfa – Győrvar – Hegyhátszentpéter – Petőmihályfa – Vasvár – Oszkó

A Hegypásztor pincéktől vezet a sárga sáv jelzés az országúton Olaszfa felé. Elkerülhetjük az országutat, ha a Hegypásztor pincéknél jobbra a hegyi úton legyalogolunk a hegy főbejáratánál lévő

keresztig, majd balra, földúton menjünk ki az országútra, ott megtaláljuk a sárga sáv jelzést a patak mellett. A Sió patak mellett, az Agghegy domb alján, nehezen járható úton Alsó-Oszkó érintésével Olaszfa felé vegyük az irányt. Látnivalók Olaszfán: templom és szőlőhegy.

A falu nyugati végén balra megyünk tovább. Kalocsapuszta, Verna dombja mellett haladunk a Cigányszeren Győrvarig, ahol a kuruc emlékműnél érkezünk a faluba. A Hefe Menyhért által épített templom, valamint az Ekler Dezső tervei alapján készült, – a „Makoveczi stílus” jegyeit magán viselő – faluház jelenti a fő látnivalót. Az iskola udvarában Béri Balogh Ádám emléktáblája látható (Marosits István szobrászművész készítette). Hegyhátszentpéteren a falu előtt jobbra, elhanyagolt erdőben Bodavár legendáját megtestesítő pihenőpark található. A faluban lévő tájház faragott, festett oromzatával, és a XIX. századi paraszti életet bemutató berendezésével páratlan látnivalót nyújt. A következő falu Petőmihályfa. A faluhoz tartozó szőlőhegyen több boronafalas, zsúpfedeles pincét is láthatunk. Érdekesekek még a Szent Bertalan kápolnában elhelyezett faszobrok. A sárga sáv jelzés a szőlőhegyen ér véget.

A hegyből kivezető sárga sáv eléri a piros sáv jelzést. Balra a Gersekaráti tóhoz gyalogolhatunk (fürdési lehetőség), egyenesen haladva, pedig Vasvárra érünk.

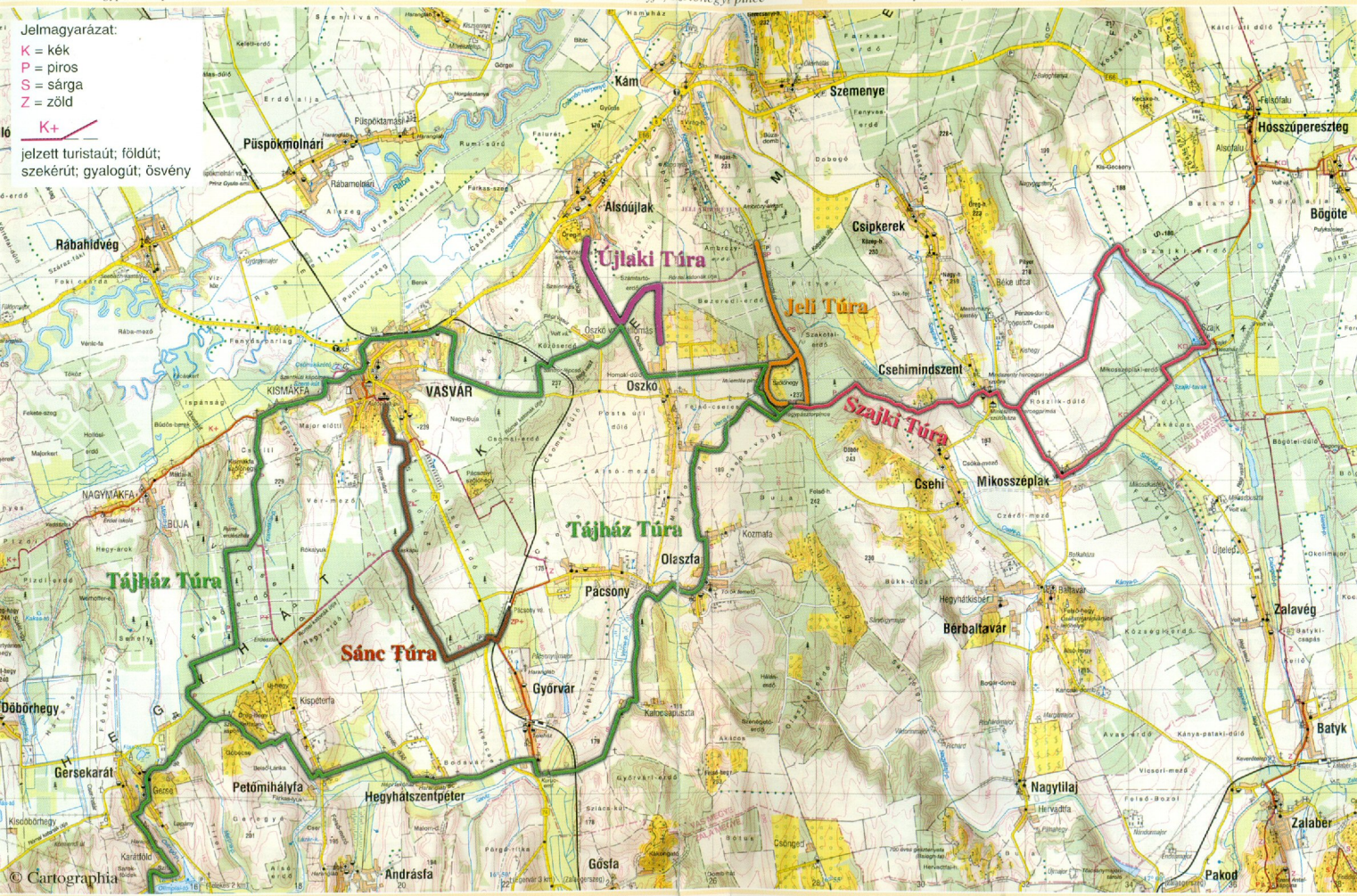
Vasvárról a Piros sáv jelzésen a vasútállomás – Sándor lépcső – volt Oszkói vasútállomás – Katonák útja útvonalon Oszkóba érhetünk. A Katonák útjától a villanyvezetékek irányában jól járható erdei úton az oszkói Molnár Antal utcába érünk, ahonnan tovább tudunk menni a Szőlőhegyre.

(A túra hossza: Oszkó – Petőmihályfa: 18 km, Petőmihályfa – Vasvár: 16 km, Vasvár – oszkói szőlőhegy: 16 km.)

Jelmagyarázat:

- K = kék
- P = piros
- S = sárga
- Z = zöld

K+
jelzett turistaút; földút;
szekérút; gyalogút; ösvény





Oszkó, Hegypásztor pincék



Csehi, parasztház



Petőmihályfa, szőlőhegyi pince



Győrvar, Faluház



Csehimindszent, Mindszenty József szobra



Gersekaráti tó



Vasvár, Szentkút kápolna



Oszkói szőlőhegy bejárata



Győr, Kuruc emlékmű



Vasvár, Múzeum